

令和3年度 揖斐川町 通学路 要対策箇所一覧表

【清水小学校】

番号	路線名	箇所名・住所	通学路の状況・危険の内容	対策(予定)内容	事業主体
1	町道13号線・203号線 交差点	清水地内	経年劣化によりカラー舗装にひび割が発生しており、マンホール周りの舗装も沈下している。	停止線等の補修を検討する。	揖斐警察署
				カラー舗装等の劣化の程度が軽微なため経過観察とする。	揖斐川町 (建設課)
2	町道203号線	清水地内	外側線が消えかけている。	外側線の補修を検討する。 (路側帯の幅を拡げる等も検討)	揖斐川町 (建設課)
3	町道13号線	清水地内	外側線が消えかけている。 通学時に特に車両交通量が多い区間のため危険である。	外側線の補修を検討する。 (路側帯の幅を拡げる等も検討)	揖斐川町 (建設課)
4	町道13号線	清水地内	外側線が消えかけている。	外側線の補修を検討する。	揖斐川町 (建設課)
5	町道55号線	小学校北 清水地内	外側線が消えかけている。	外側線の補修を検討する。	揖斐川町 (建設課)
6	町道13号線	三町大橋東信号 交差点北 清水地内	路肩の舗装が欠損し段差があり危険である。	路肩の補修を検討する。	揖斐川町 (建設課)

## 令和3年度 揖斐川町 通学路 要対策箇所一覧表

### 【清水小学校】

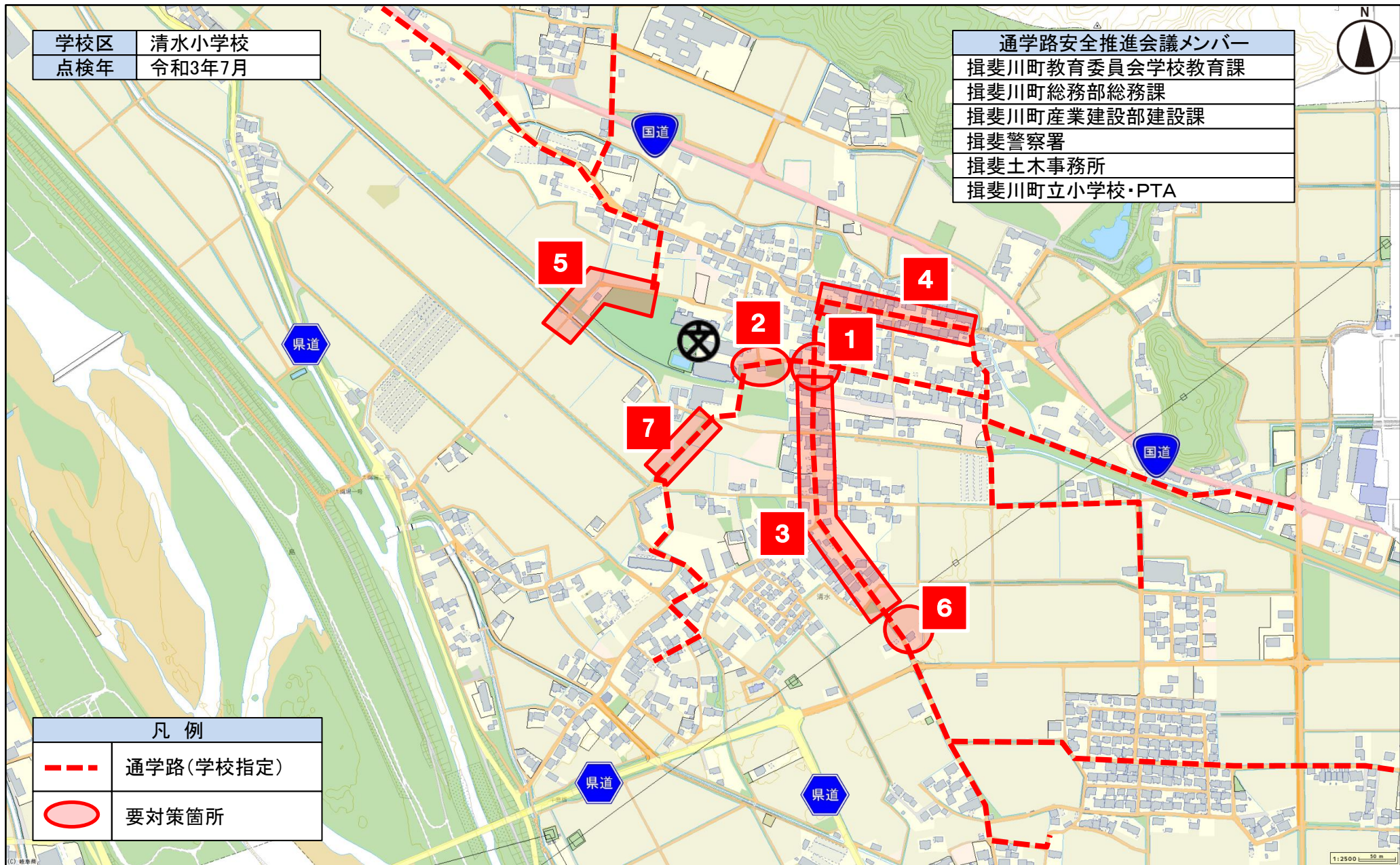
番号	路線名	箇所名・住所	通学路の状況・危険の内容	対策(予定)内容	事業主体
7	町道237号線	清水地内	通学路沿いに用水路(蓋なし)があり転落する危険がある。	水路管理者と調整し安全対策(防護柵等)を検討する。	揖斐川町 (建設課)
8	町道13号線ほか	8箇所 清水地内	通学路標識の表示が薄くなっており認識しづらい。	標識の補修を検討する。	揖斐川町 教育委員会 (学校教育課)

【対策検討メンバー】 揖斐川町教育委員会学校教育課、揖斐川町立小学校・PTA、揖斐警察署、揖斐土木事務所、揖斐川町総務課・建設課

# 令和3年度 揖斐川町 通学路 要対策箇所 位置図

学校区	清水小学校
点検年	令和3年7月

通学路安全推進会議メンバー	
揖斐川町教育委員会学校教育課	
揖斐川町総務部総務課	
揖斐川町産業建設部建設課	
揖斐警察署	
揖斐土木事務所	
揖斐川町立小学校・PTA	



凡 例	
	通学路(学校指定)
	要対策箇所



1:2500 50m



令和3年度 揖斐川町 通学路 要対策箇所 現況写真



## 令和3年度 揖斐川町 通学路 要対策箇所一覧表

### 【小島小学校】

番号	路線名	箇所名・住所	通学路の状況・危険の内容	対策(予定)内容	事業主体
1	町道7号線・11号線 交差点	上野地内	スピードを出して通行する車が多く 横断歩道を渡る際など危険である。	横断歩道等の補修を検討する。	揖斐警察署
				横断歩道待場の安全対策(防護柵等)を検討する。	揖斐川町 (建設課)
2	町道11号線・144号線 交差点	白樫地内	スピードを出して通行する車が多く 横断歩道を渡る際など危険である。	横断歩道等の補修を検討する。	揖斐警察署
				横断歩道待場の安全対策(防護柵等)を検討する。	揖斐川町 (建設課)
3	町道11号線・665号線 交差点	市場地内	スピードを出して通行する車が多く 横断歩道を渡る際など危険である。	横断歩道待場の安全対策(防護柵等)を検討する。	揖斐川町 (建設課)
4	町道665号線	市場地内	通学路沿いの水路に高低差(1~2m)が あり転落事故が懸念され危険である。	水路反対側を通学するよう児童への指導を 徹底する。	小島小学校
				外側線(片側)の設置を検討する。	揖斐川町 (建設課)
5	一般県道 藤橋池田線	新宮地内	歩道未整備区間(約20m)がありスピー ドを出して通行する車が多く危険で ある。	歩道整備は短期的に困難。 安全対策(カラー舗装等)を検討する。	揖斐土木事務所
6	主要地方道 春日揖斐川線	市場地内	歩道の無い区間通学する必要がある スピードを出して通行する車が多く 危険である。	安全対策(カラー舗装等)を検討する。	揖斐土木事務所

## 令和3年度 揖斐川町 通学路 要対策箇所一覧表

### 【小島小学校】

番号	路線名	箇所名・住所	通学路の状況・危険の内容	対策(予定)内容	事業主体
7	一般県道 藤橋池田線	小学校北東 信号交差点 小島地内	横断歩道待場のスペースや防護柵がないため危険である。	横断歩道の移設を検討する。	揖斐警察署
				横断歩道移設に伴う道路施設の改築を検討する。	揖斐土木事務所
				横断歩道待場のスペース確保や安全対策を検討する。	揖斐川町 (建設課)

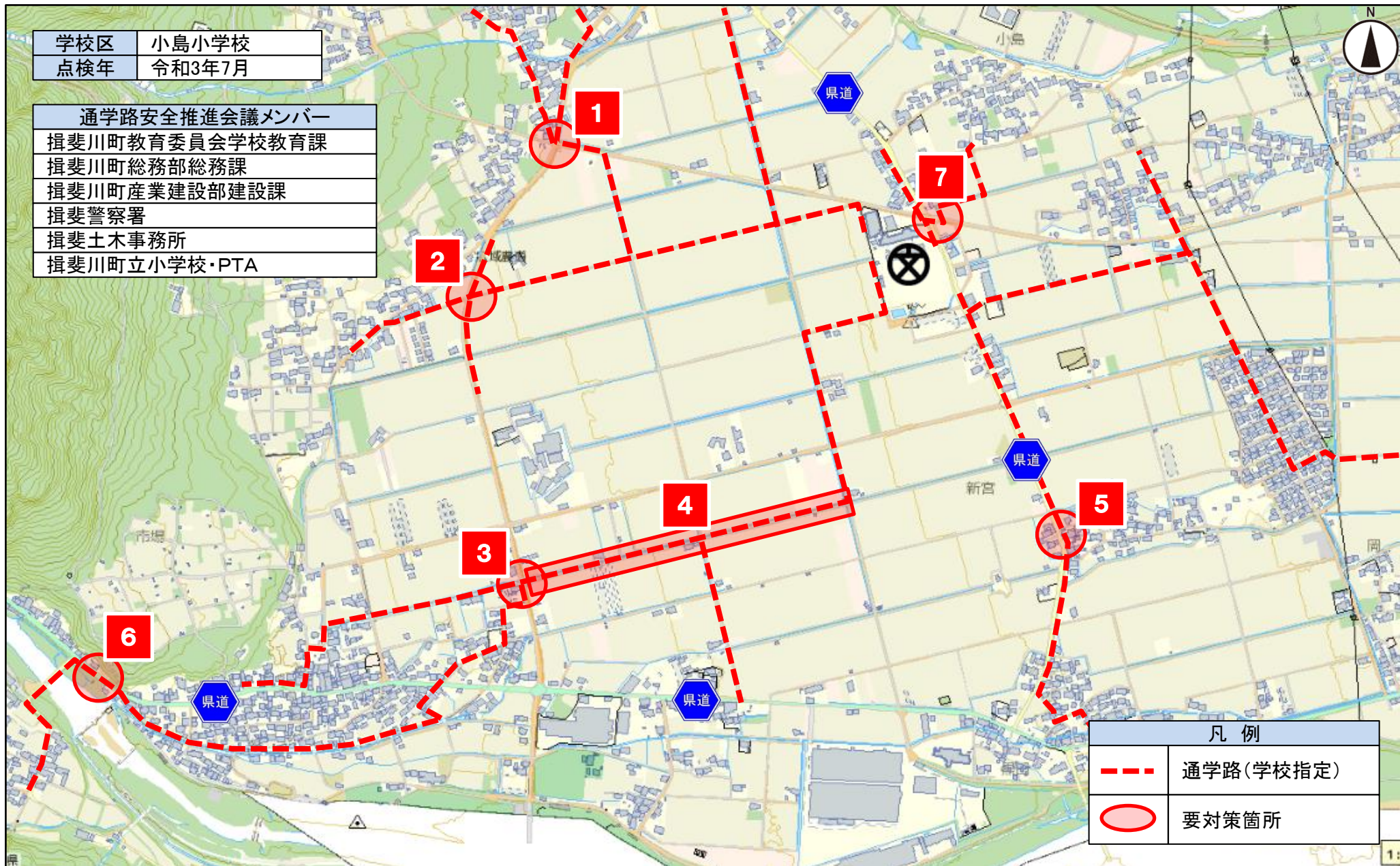
【対策検討メンバー】 揖斐川町教育委員会学校教育課、揖斐川町立小学校・PTA、揖斐警察署、揖斐土木事務所、揖斐川町総務課・建設課



# 令和3年度 揖斐川町 通学路 要対策箇所 位置図

学校区	小島小学校
点検年	令和3年7月

通学路安全推進会議メンバー	
揖斐川町教育委員会学校教育課	
揖斐川町総務部総務課	
揖斐川町産業建設部建設課	
揖斐警察署	
揖斐土木事務所	
揖斐川町立小学校・PTA	



凡例	
	通学路(学校指定)
	要対策箇所



令和3年度 揖斐川町 通学路 要対策箇所 現況写真





## 令和3年度 揖斐川町 通学路 要対策箇所一覧表

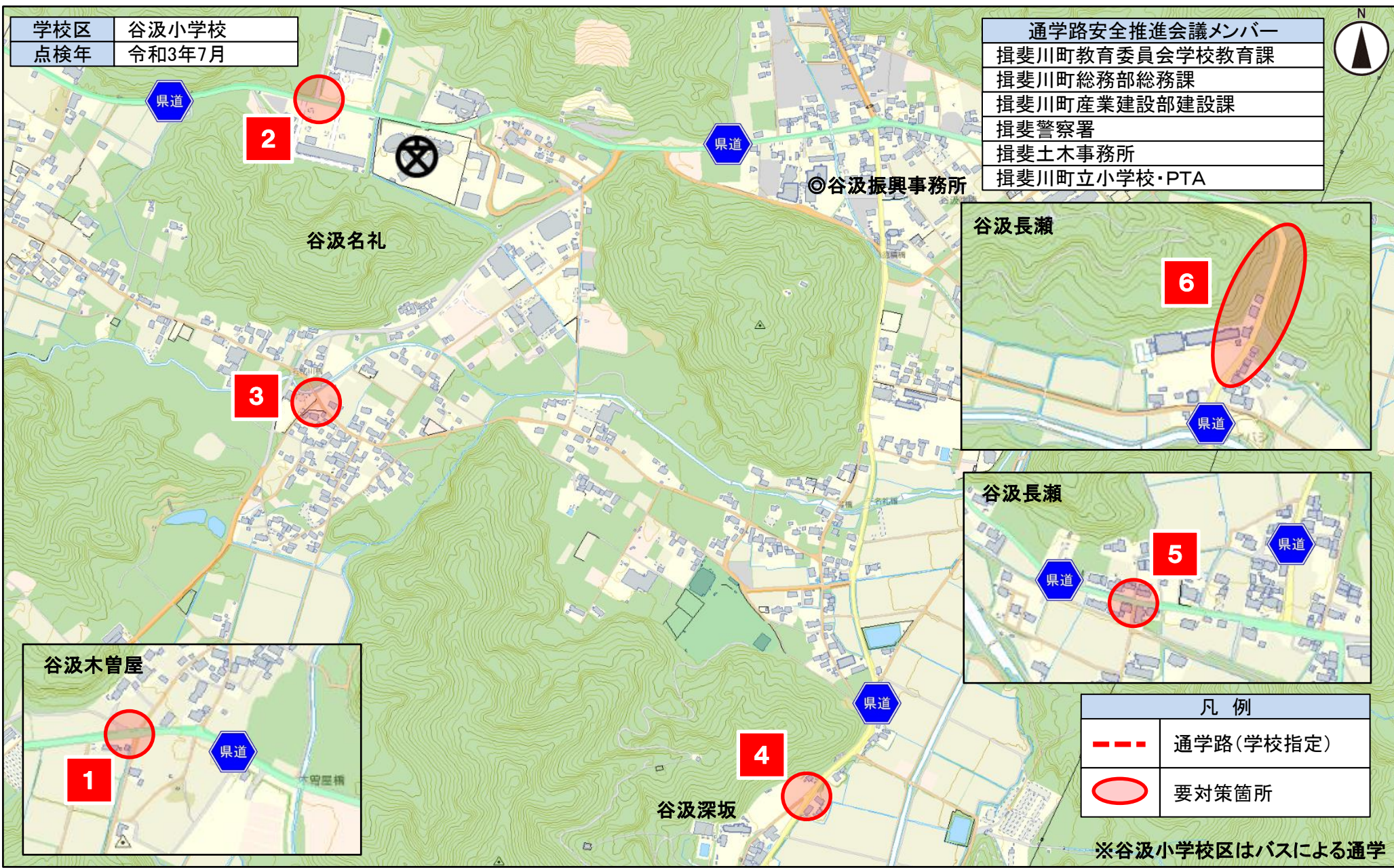
### 【谷汲小学校】

番号	路線名	箇所名・住所	通学路の状況・危険の内容	対策(予定)内容	事業主体
1	主要地方道 山東本巢線	木曾屋バス停 谷汲木曾屋地内	スピードを出して通行する車が多く 横断歩道を渡る際など危険である。	安全対策(防護柵等)を検討する。	揖斐土木事務所
2	主要地方道 山東本巢線	谷汲小学校北 谷汲名礼地内	歩道沿いに工場等への進入路があり、 朝夕は車の出入が多く危険である。	横断歩道の設置を検討する。	揖斐警察署
				外側線の設置を検討する。	揖斐土木事務所
3	町道2028号線	谷汲名礼地内	T字交差点での見通しが悪く危険である。	安全対策(道路反射鏡等)を検討する。	揖斐川町 (建設課)
4	一般県道 揖斐川谷汲山線	揖斐特別支援学 校前 谷汲深坂地内	スピードを出して通行する車が多く 横断歩道を渡る際など危険である。	安全対策(防護柵等)を検討する。	揖斐土木事務所
5	主要地方道 山東本巢線	谷汲長瀬地内	T字交差点での見通しが悪く危険である。	道路反射鏡の位置調整を検討する。	揖斐川町 (建設課)
6	一般県道 根尾谷汲大野線	旧長瀬小学校前 谷汲長瀬地内	薄暗く人通りが少ないため防犯対策 が必要である。	防犯カメラの設置等を検討する。	揖斐川町 (総務課)

【対策検討メンバー】 揖斐川町教育委員会学校教育課、揖斐川町立小学校・PTA、揖斐警察署、揖斐土木事務所、揖斐川町総務課・建設課



# 令和3年度 揖斐川町 通学路 要対策箇所 位置図





令和3年度 揖斐川町 通学路 要対策箇所 位置図



## 揖斐川町 通学路 既対策箇所一覧表 【令和3年度】

※プログラム（7）3により、既に事業化等されている箇所および計画中の箇所一覧

令和3年8月現在

路線名	箇所名・住所	通学路の状況・危険の内容	対策（予定）内容	事業主体	学校区	備考
(一) 藤橋池田線	小島地内		歩道設置	揖斐土木事務所	小島小学校	R3事業完了
(国) 417号	下岡島・和田地内		道路改良／歩道設置	揖斐土木事務所	揖斐小学校	
(都) 大野揖斐川線	三輪地内		道路改良／歩道設置	揖斐土木事務所	揖斐小学校	
(一) 本庄揖斐川線	清水地内		道路新設改良／歩道設置	揖斐土木事務所	清水小学校	
町道464号線 (他) 揖斐川三輪下岡島線	三輪地内	現道に歩道は無く幅員も狭いことから、通学中の生徒の横を車が通過する際など非常に危険である。	道路改良／歩道設置	揖斐川町 (建設課)	揖斐小学校 揖斐中学校	R4事業化予定